

Dott. Geol. EZIO GRANATA
 Studio di Geologia Tecnica ed Ingegneria
 Via F. Turati, 4 - 24068 SERIATE (BG)
 Tel-Fax 03529822 - email: eziogranata@virgilio.it

- * INDAGINI
- * RILIEVI
- * STUDI
- * PROGETTI
- * ACQUE
- * BONIFICHE
- * CAVE
- * DISCARICHE
- * FONDAZIONI
- * FRANE
- * IDRAULICA
- * TERRITORIO


Comune di GORLAGO
 Provincia di Bergamo



STUDIO GEOLOGICO
 PER LA REDAZIONE DEL PIANO DI GOVERNO DEL TERRITORIO
 (L.R. 11 marzo 2005 n.12, art. 56 - L.R. 14 marzo 2008, n. 4)
 (DGR 12 DicEbbre 2005 - n. 8/1566 e DGR 28 Maggio 2008 - n. 8/7374)

CARTA DEL DISSESTO CON LEGENDA UNIFORMATA A QUELLA DEL PAI

Dott. Geol. EZIO GRANATA



Ezio Granata

TAV. 6

APRILE 2011

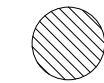
Scala 1:10.000

LEGENDA

Delimitazioni delle aree in dissesto

FRANE

Delimitazioni PAI Modifiche ed integrazioni




Fq - Area di frana quiescente non perimetrata



Fq - Area di frana quiescente non perimetrata


ESONDAZIONI E DISSESTI MORFOLOGICI DI CARATTERE TORRENTIZIO



Em - Area a pericolosità media o moderata di esondazione

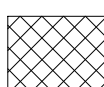


Eb - Area a pericolosità elevata di esondazione



Ee - Area a pericolosità molto elevata di esondazione

TRASPORTO DI MASSA SUI CONOIDI



Ca - Area di conoide attivo non protetto

