



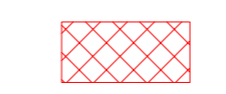


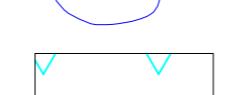


LEGENDA

-  Classe 1 - Fattibilità senza particolari limitazioni
-  Classe 2 - Fattibilità con modeste limitazioni
2a - Limitazioni di carattere geomorfologico
2b - Limitazioni di carattere idrogeologico
-  Classe 3 - Fattibilità con consistenti limitazioni
3a - Limitazioni di carattere geomorfologico
3b - Limitazioni di carattere idrogeologico
3c - Limitazioni di carattere idraulico
3d - Limitazioni di carattere geotecnico
-  Classe 4 - Fattibilità con gravi limitazioni
Gravi limitazioni di carattere geomorfologico, idrogeologico ed idraulico (aree Ee)
-  Ca - Aree di conoide attivo non protetto
-  Fq - Aree di frana puntuale
-  Fascia di rispetto dei pozzi idropotabili
-  Aree di amplificazione sismica con Fa > Fa soglia

Dott. Geol. EZIO GRANATA
 Studio di Geologia Tecnica ed Ingegneria
 Via F. Turati, 4 - 24068 SERIATE (BG)
 Tel/Fax 035299622 - email: eziogranata@virgito.it

* INDAGNI * ACQUE * FONDAZIONI
 * RILIEVI * BONIFICHE * FRANE
 * STUDI * CAVE * IDRAULICA
 * PROGETTI * DISCARICHE * TERRITORIO

Comune di GORLAGO
 Provincia di Bergamo



STUDIO GEOLOGICO
 PER LA REDAZIONE DEL PIANO DI GOVERNO DEL TERRITORIO
 (L.R. 11 marzo 2005 n.12, art. 56 - L.R. 14 marzo 2008, n. 4)
 (DGR 12 DicEbbre 2005 - n. 8/1566 e DGR 28 Maggio 2008 - n. 8/7374)

CARTA DELLA FATTIBILITA' GEOLOGICA
 DELLE AZIONI DI PIANO