


LEGENDA


Vincoli da Pianificazione di bacino (legge 183/89)


FRANE

 Area di frana quiescente non perimetrata (Fq)


ESONDAZIONI E DISSESTI DI CARATTERE TORRENTIZIO

 Area con pericolosità media o moderata (Em)


 Area con pericolosità elevata (Eb)

 Area con pericolosità molto elevata (Ee)


TRASPORTO DI MASSA SU CONOIDI

 Area di conoide attivo non protetto (Ca)

Vincoli di polizia idraulica (d.g.r. 25 gennaio 2005)

 Reticolo idrico principale e minore e relative fasce di rispetto

Aree di salvaguardia e protezione delle captazioni ad uso idropotabile

 Fasce di tutela assoluta e di rispetto di captazioni ad uso idropotabile o potenzialmente utilizzabili

Dott. Geol. EZIO GRANATA Studio di Geologia Tecnica ed Ingegneria Via F. Turati, 4 - 24068 SERIATE (BG) Tel/Fax 03529822 - email: eziogranata@virgilio.it	* INDAGINI * RILIEVI * STUDI * PROGETTI	* ACQUE * BONIFICHE * CAVE * DISCARICHE	* FONDAZIONI * FRANE * IDRAULICA * TERRITORIO
--	--	--	--

Comune di GORLAGO
Provincia di Bergamo



STUDIO GEOLOGICO
PER LA REDAZIONE DEL PIANO DI GOVERNO DEL TERRITORIO
(L.R. 11 marzo 2005 n.12, art. 56 - L.R. 14 marzo 2008, n. 4)
(DGR 12 Dicembre 2005 - n. 8/1566 e DGR 28 Maggio 2008 - n. 8/7374)

CARTA DEI VINCOLI